


Arrivé: 2022.1823	Bureau du Maire
Convention Enedis / commune site de t Blaise	
Reçu: 21/06/2022	DGS
Rep: 01/07/2022	- C. EELUS - TECH/VRD
NERALES - D. C	- Q. B



Nom du prestataire : TORRES
N° d'affaire Enedis : DC25/045576
Libellé : C4 -SITE ARCHEOLOGIQUE DE
SAINT BLAISE
Commune de : Saint-Mitre-les-Remparts

**COMMUNE DE ST MITRE
LES REMPARTS
9 AV. CHARLES DE GAULLE
13920 ST MITRE LES REMPARTS**

le 20/06/2022

Madame, Monsieur,

Nous vous informons que nous sommes chargés par **Enedis** de l'étude relative à l'affaire citée en objet.

Dans le cadre de l'amélioration de la qualité de desserte et d'alimentation du réseau électrique de distribution publique, les travaux envisagés doivent emprunter votre propriété.

A cet effet, vous trouverez ci-joint une convention ainsi que le plan en 4 exemplaires. Ces documents doivent être paraphés, datés et revêtus de votre signature.

Nous vous serions reconnaissants de garder un exemplaire pour vous et de bien vouloir nous renvoyer les autres documents complétés des éléments éventuellement manquants à l'aide de l'enveloppe ci-jointe.

Pour tous renseignements complémentaires concernant cette étude, vous pourrez vous adresser à **BOZ Matthieu** chargé de l'affaire au **0422140542**.

Nous vous remercions par avance de votre diligence et nous vous prions d'agréer, Madame, Monsieur, l'expression de nos salutations distinguées.

Le Bureau d'études

Accusé de réception en préfecture
013-211300983-20220912-DCM2022-75-DE
Date de télétransmission : 15/09/2022
Date de réception préfecture : 15/09/2022

Date : 25 mai 2022

COMMUNE DE ST MITRE LES REMPARTS

DOSSIER DE CONVENTIONS :
Convention souterraine

Réseau :
BT

COMMUNE DE ST MITRE LES REMARTS
9 AVENUE CHARLES DE GAULLE
13920 SAINT-MITRE-LES-REMPARTS

Sections : A
Parcelles : 659
N° d'affaire ENEDIS : DC25/045576
N° d'affaire interne : 8322-0169

Ce dossier contient les éléments suivants :

- | | |
|-----------------------|--------|
| - Plan de situation | page 2 |
| - Plan Cadastral | page 3 |
| - Relevé de propriété | page 4 |
| - Plan de projet | page 5 |

❖ Parapher chaque page du présent dossier, signer et dater la dernière page avec la mention " Lu et approuvé "précédant la signature.

❖ Parapher chaque page de la Convention jointe, dater et signer la dernière page avec la mention " Lu et approuvé "précédant la signature.

SE2T ENGINEERING

260 Rue corporandy
83210 La Farlede
TEL : 04.22.14.05.50
E-mail : contact@se2t.fr



TORRES

Avenue camille pelletan-BP 16
13320 La Mede
TEL : 04.42.81.29.70
E-mail : direction@sarl-torres.com

TORRES


Parapher :

PLAN DE SITUATION



Adresse des travaux :

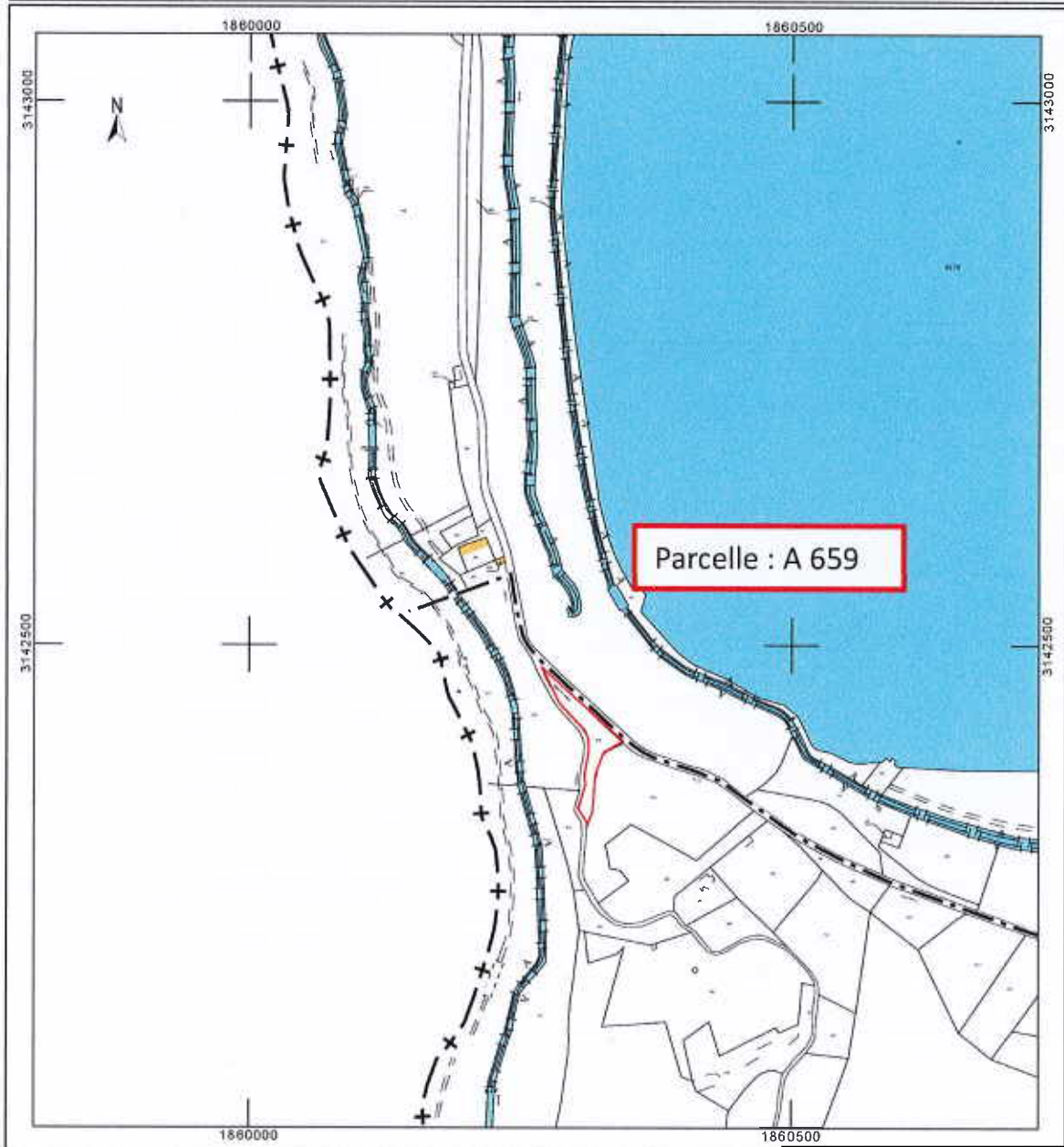
ROUTE DE SAINT BLAISE



Parapher :

PLAN CADASTRAL

<p>Département : BOUCHES DU RHONE</p> <p>Commune : SAINT-MITRE-LES-REMPARTS</p>	<p>DIRECTION GÉNÉRALE DES FINANCES PUBLIQUES</p> <p>-----</p> <p>EXTRAIT DU PLAN CADASTRAL</p> <p>-----</p>	<p>Le plan visualisé sur cet extrait est géré par le centre des impôts foncier suivant : CENTRE DES IMPOTS FONCIER D'AIX 10, Avenue de la Cible 13626 13626 AIX-EN-PROVENCE Cedex 1 tél. 04 42 37 54 00 - fax cdf.aix-en-provence@dgifp.finances.gouv.fr</p>
<p>Section : A Feuille : 000 A 04</p> <p>Échelle d'origine : 1/2500 Échelle d'édition : 1/5000</p> <p>Date d'édition : 14/03/2022 (fuseau horaire de Paris)</p> <p>Coordonnées en projection : RGF93CC44 ©2017 Ministère de l'Action et des Comptes publics</p>		<p>Cet extrait de plan vous est délivré par :</p> <p>cadastre.gouv.fr</p>



Parapher :

ENEDIS PROVENCE ALPES DU SUD
445 RUE ANDRE AMPERE
13590 AIX EN PROVENCE

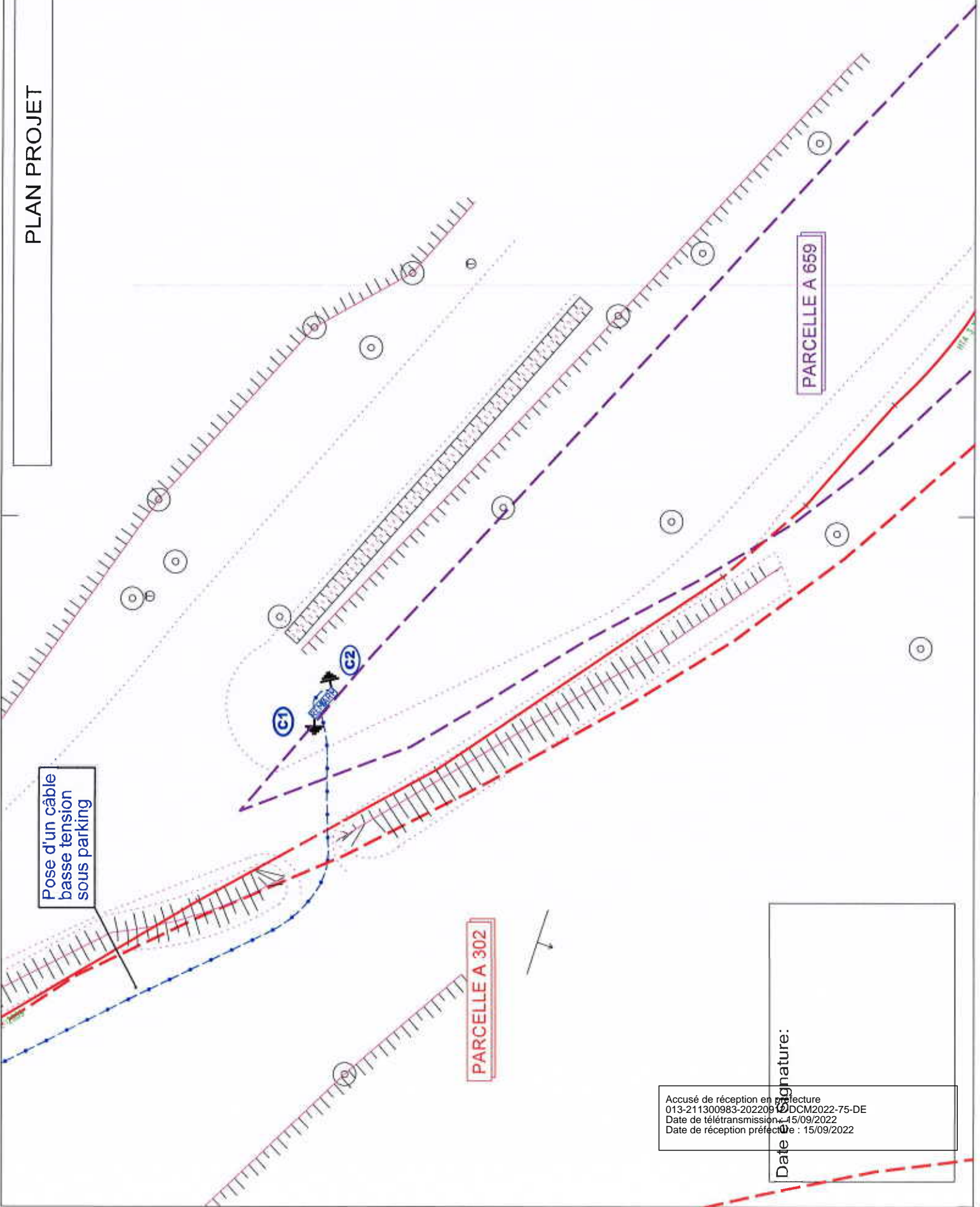
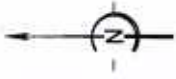
RELEVÉ DE PROPRIÉTÉ

Liste des propriétaires par propriété

Propriété				Propriétaires								
Nature	Parcelle	Section	Code	Costenance	RLM	Coast	Nature Occupation	Adresse Parcelle	Qualité	Type	Libellé	Adresse
	4 0659			21 29 ca		Rgn		SANT BLAISE	Propriétaire	Personne morale	COMMUNE DE SAINT-OTRE LES REUPARTS	HOTEL DE VILLE 4709 AV CHARLES DE GAULLE 13002 SAINT-OTRE LES REUPARTS

Parapher :

PLAN PROJET



Pose d'un câble
basse tension
sous parking

PARCELLE A 302

PARCELLE A 659

Accusé de réception en préfecture
013-211300983-20220915-DCM2022-75-DE
Date de télétransmission : 15/09/2022
Date de réception préfectorale : 15/09/2022

Signature:
Date: